




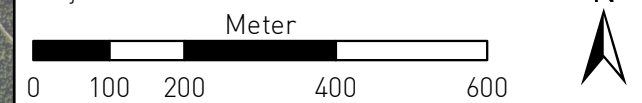
Projekt: Windpark Lenzkirch
 Karteninhalt: Übersichtskarte Luftbild
 Ansicht:
 Blatt 1

Legende

-  Anlagenstandorte geplant
-  Abstandsfläche (R85,8m)
-  Gemeindegrenzen

Bundesland: Baden-Württemberg
 Landkreis: Breisgau-Hochschwarzwald
 Gemeinde(n): Lenzkirch
 Gemarkung(en):

Maßstab (A3): 1:10.000
 Koordinatensystem: ETRS 1989 UTM Zone 32N
 Projektion: Transverse Mercator



Erstellt von: enbw
 Stand: 01.09.2022

